

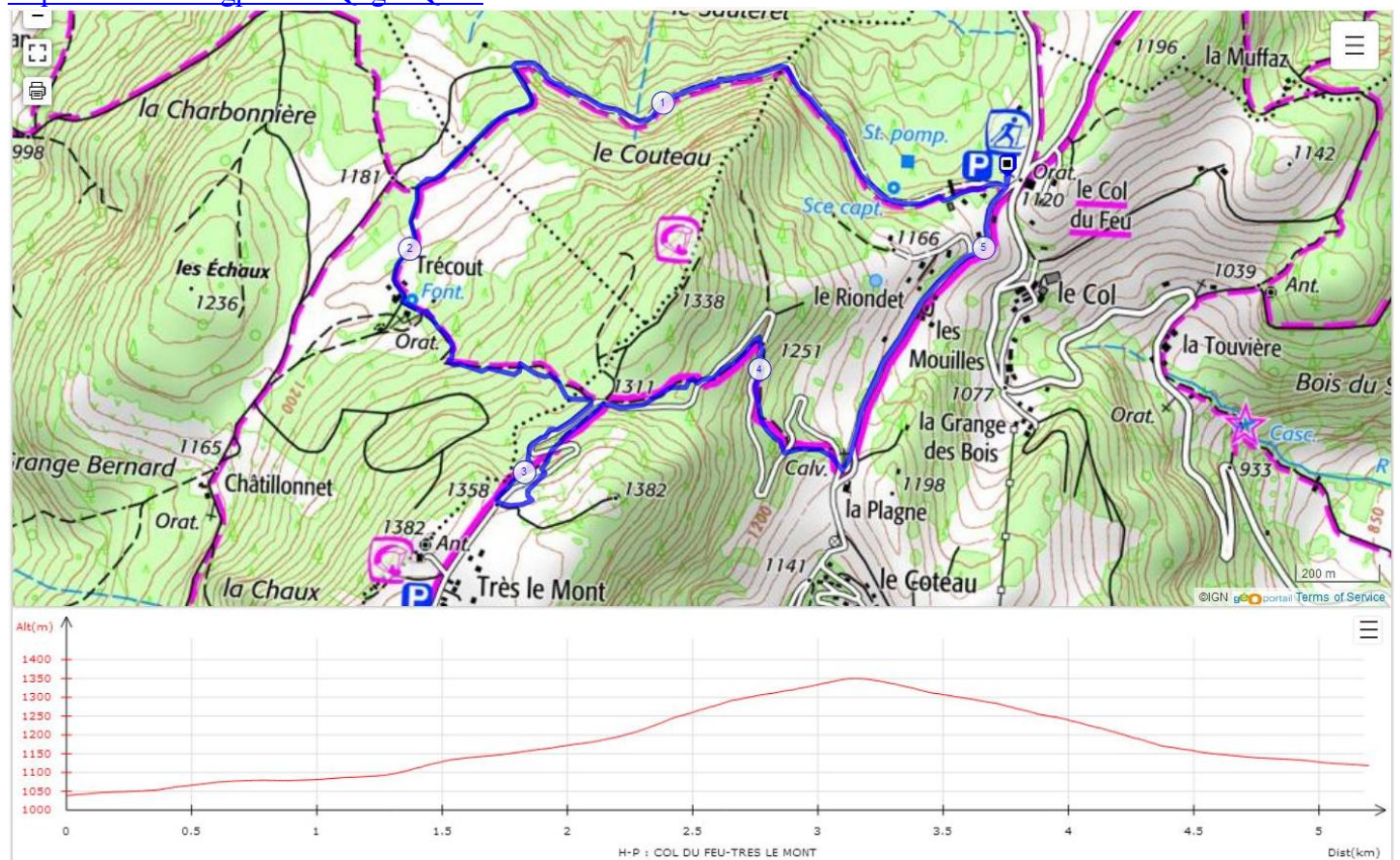
# Raquettes en Chablais II

du samedi 1<sup>er</sup> au samedi 8 février 2020

Pour plus de visibilité, vous avez la possibilité de cliquer sur le lien actif ou de le recopier dans la barre d'adresse de votre moteur de recherche ; cela vous permettra de naviguer sur la carte et d'accéder aux paramètres de ces parcours : dénivelés, duré totale, temps de parcours, temps d'arrêts, moyennes, etc... Il est aussi possible de changer le fond de carte et d'en changer l'échelle.

Dimanche 02 : Col du Feu-Très le Mont : 5,2 km, + 312 m

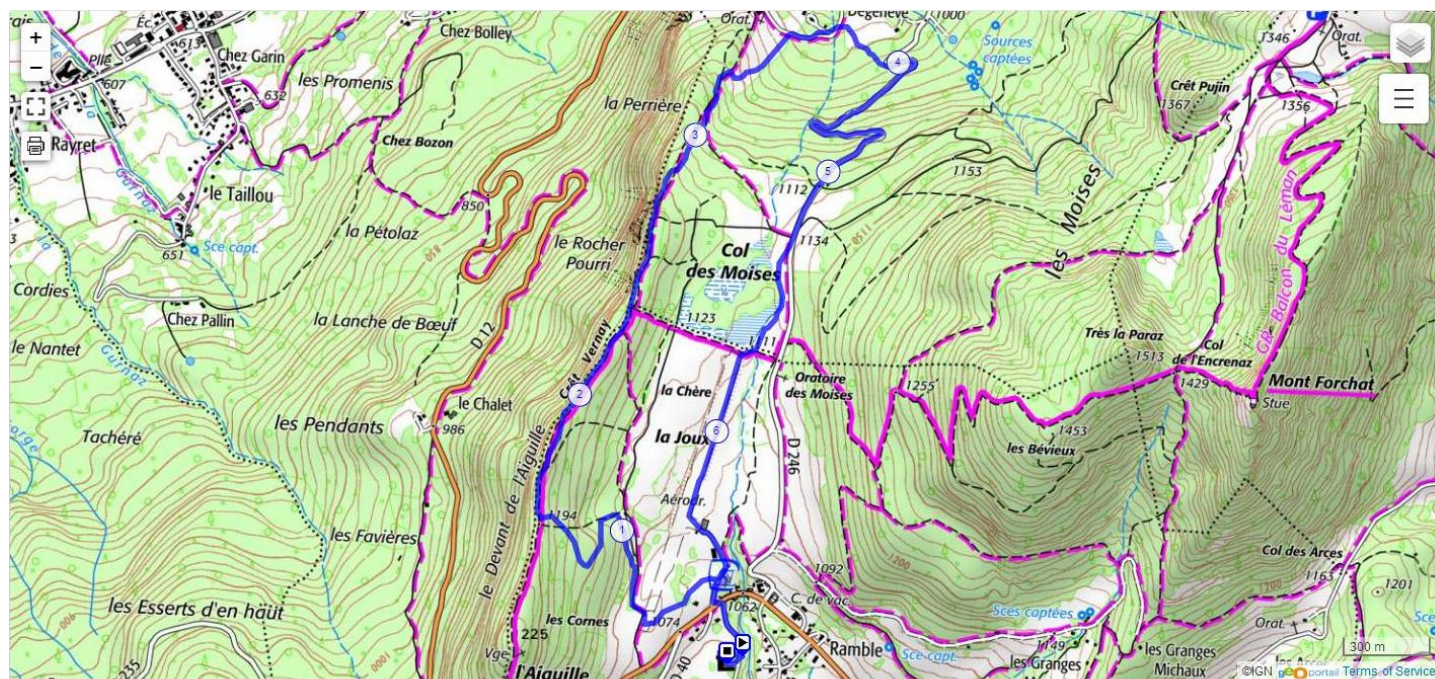
<https://www.visugpx.com/QJgzlfQzIT>





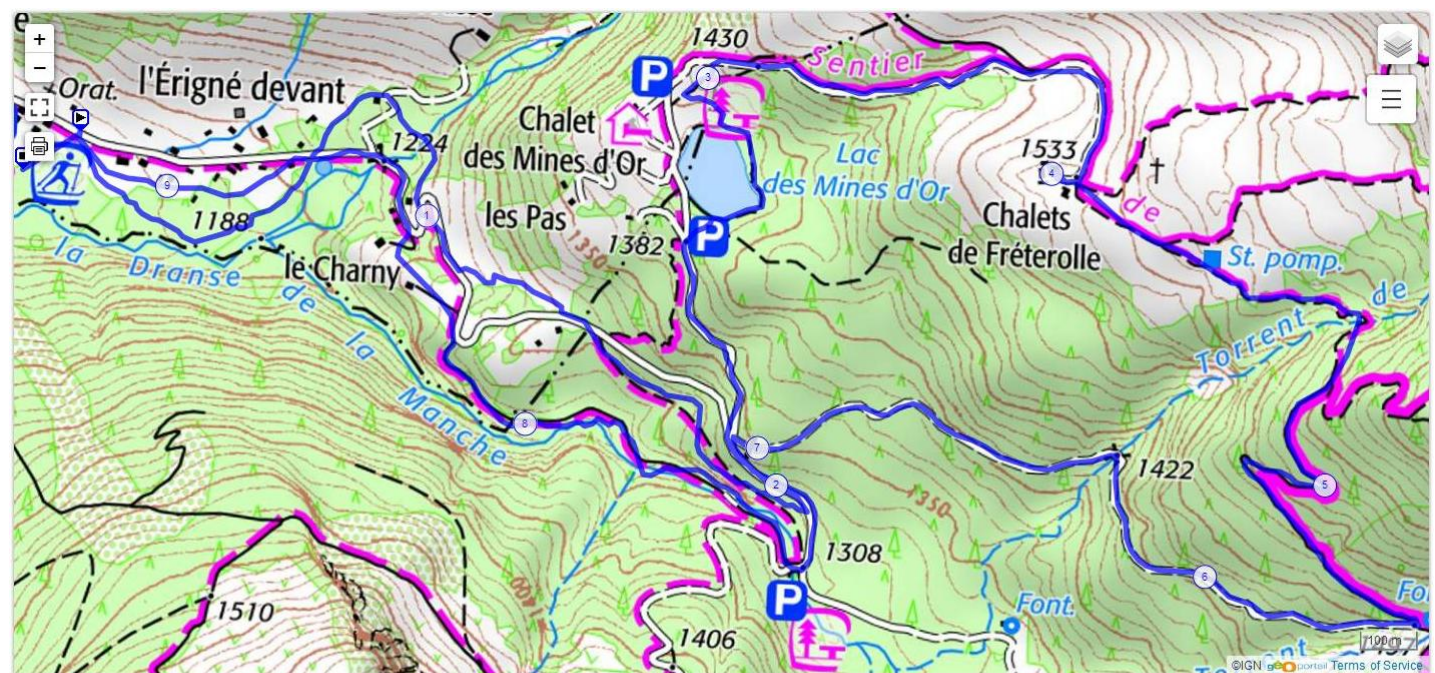
Dimanche 02 : Les Moises : 7 km, +293 m

<https://www.visugpx.com/poWG1ItZw2>



Lundi 03 : Le lac des Mines d'or : 9,4 km, + 428 m

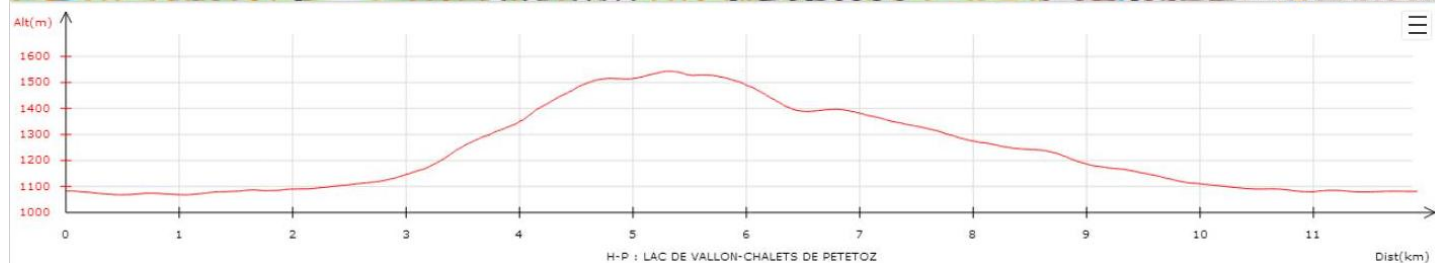
<https://www.visugpx.com/3BEGLzeFnR>





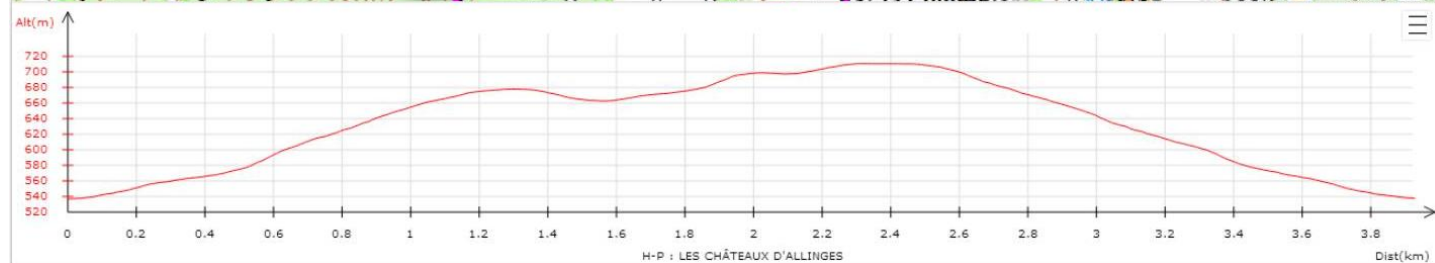
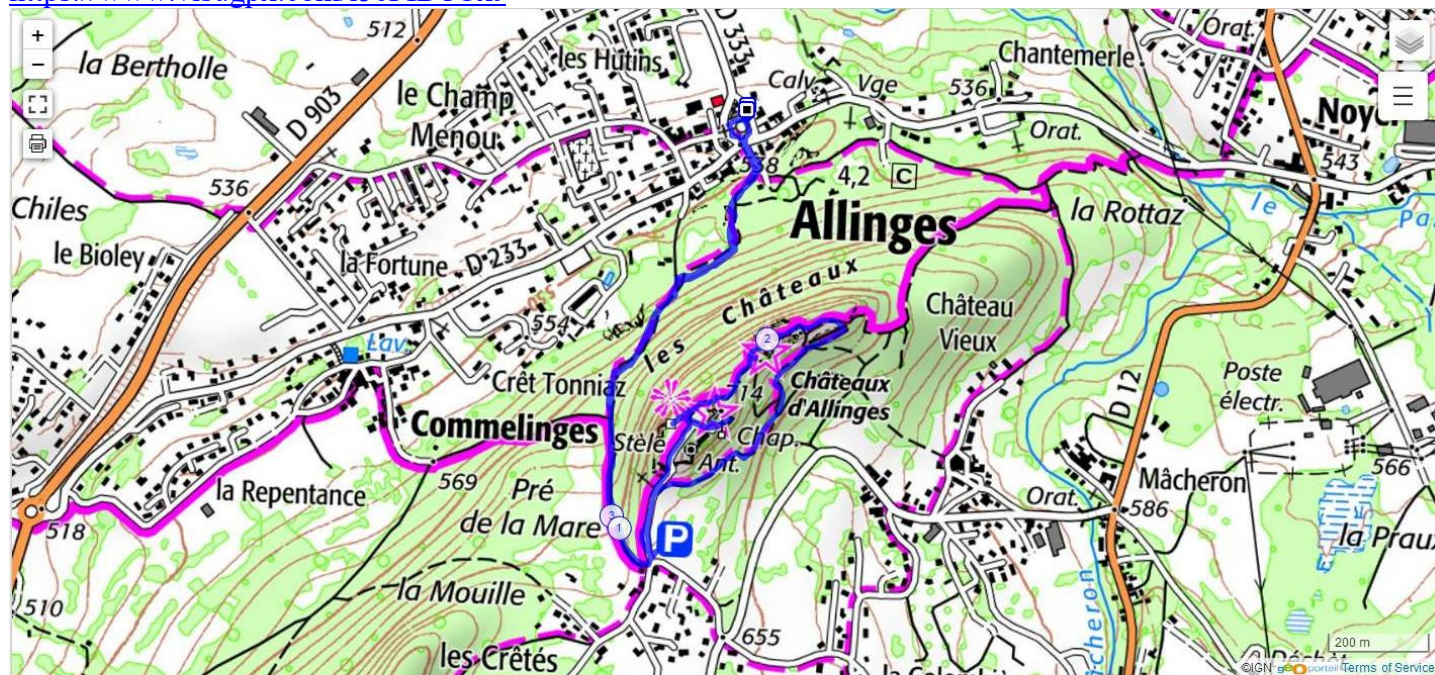
Mardi 04 : Lac de Vallon-Chalets de Pététoz : 12 km, + 460 m

<https://www.visugpx.com/n2PDzMhdwF>



Mercredi 05 : Les châteaux d'Allinges : 4 km, + 173 m

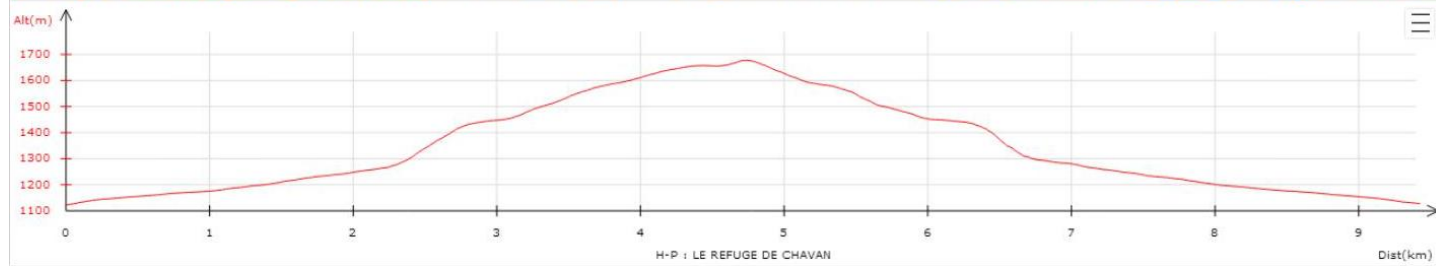
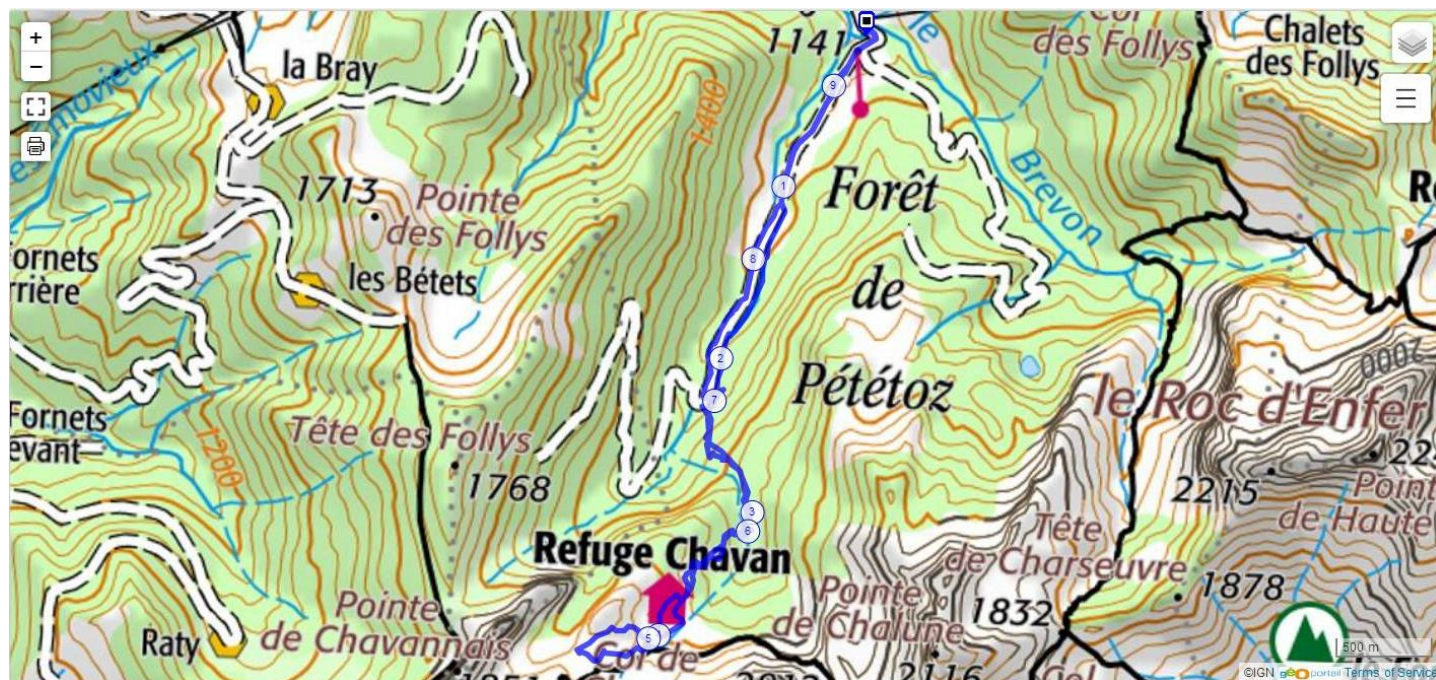
<https://www.visugpx.com/i5cFID1CxJ>





Jeudi 06 : Le refuge de Chavan : 9,6 km, + 555 m

<https://www.visugpx.com/kqViXNIDz9>



Vendredi 07 : Lac des Plagnes-Col de Lenlevay : 10,4 km, 566 m

<https://www.visugpx.com/LH9Wv6o0eQ>

